






**OGÓLNA KONSEPCJA  
ZAGOSPODAROWANIA  
TERENU "OGRODU DIALOGU"**

SKALA 1 : 500



**LEGENDA:**

-  - BUDYNKI ISTNIEJĄCE
-  - PROJEKTOWANA DROGA WEWNĘTRZNA I MIEJSCA POSTOJOWE
-  - PROJEKTOWANE TERENY ZIELENI
-  - URZĄDZENIE
-  - PROJEKTOWANY WJAZD NA TEREN NIERUCHOMOŚCI

- 1 - PROJEKTOWANA LOKALIZACJA BUDYNKU "GRILLOWEGO"
- 2 - PROJEKTOWANA LOKALIZACJA BUDYNKU WYSTAWIENNICZEGO
- 3 - PROJEKTOWANA LOKALIZACJA ALTANY DREWNIANEJ
- 4 - PROJEKTOWANA LOKALIZACJA TZW. "GROTU Z LOURDES"
- 5 - PROJEKTOWANA LOKALIZACJA KAPLICZKI MB FATYMSKIEJ
- 6 - PROJEKTOWANA LOKALIZACJA KAPLICZEK DROGI KRZYŻOWEJ
- 7 - PROJEKTOWANA LOKALIZACJA WOLIERY DLA PAWI
- 8 - PROJEKTOWANA LOKALIZACJA NOWYCH SCHODÓW TERENOWYCH
- 9 - PROJEKTOWANA LOKALIZACJA MIEJSCA NA OGNISKO
- 10 - PROJEKTOWANA LOKALIZACJA MIEJSCA DLA OBTARZA POLOWEGO
- 11 - PROJEKTOWANA LOKALIZACJA PLACU ZABAW
- 12 - PROJEKTOWANA LOKALIZACJA OCZKA WODNEGO
- 13 - PROJEKTOWANA LOKALIZACJA KAMIENI ROZANCOWYCH
- 14 - PROJEKTOWANA LOKALIZACJA OGRÓDKA ZIELONEGO TZW. "WARZYWNIAKA"
- 15 - PROJEKTOWANA LOKALIZACJA OGRÓDÓW KWIETNYCH

